

Artois

6

La clé des champs

Evasion dans la plaine du sud Artois où se succèdent de vastes espaces cultivés et de petits villages blottis autour de leur église.

Départ

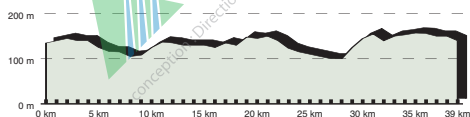
rue du Faubourg
62111 Monchy-au-Bois

Distance

39 kms

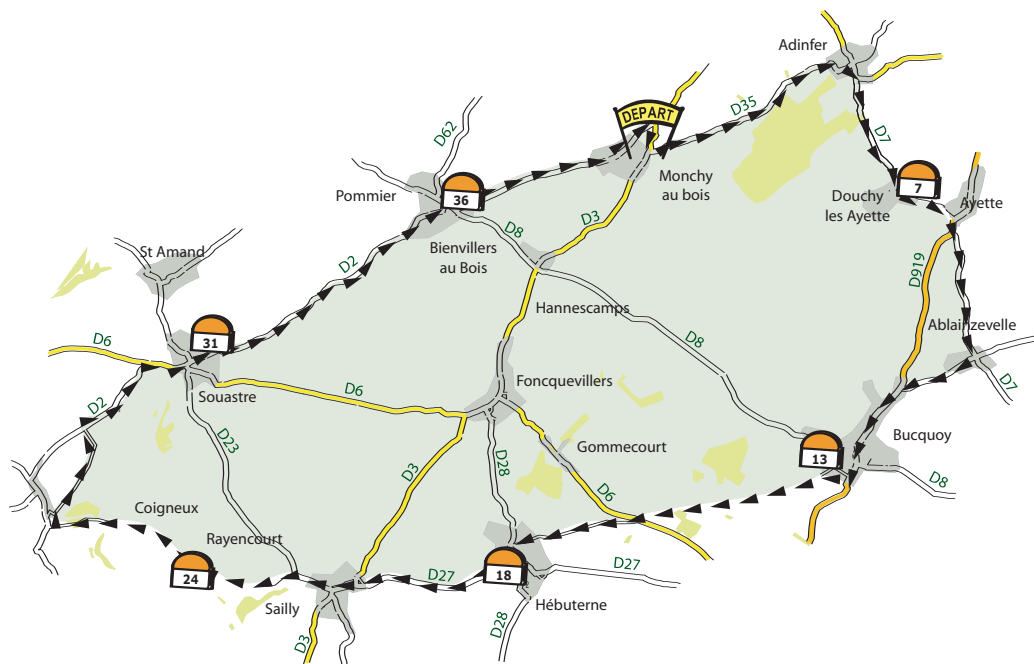
Temps moyen

3h30



Curiosités

Coigneux : les sources de l'Authie



Artois

7

Le dessus des loges

A la découverte d'une région marquée par l'exploitation de la craie, extraite "des loges" (carières souterraines) pour la construction et de carrières ouvertes pour l'agriculture.

Départ

parking de la poste
62123 Beaumetz les Loges

Distance

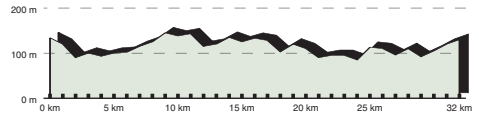
32 kms

Temps moyen

3h00

Curiosités

Prenez le temps de découvrir les chapelles et églises qui jalonnent ce parcours, les châteaux de Fosseux, Hauteville, Gouy en Artois et Beaumetz les Loges



Artois

Entre Scarpe et Sensée

Les 2 cours d'eau, qui ont sculpté cette partie du Pas-de-Calais, encadrent une plaine typique de l'Artois.

Départ


place de l'église
62490 Saily en Ostrevent

Distance

38 kms

Temps moyen

3h00

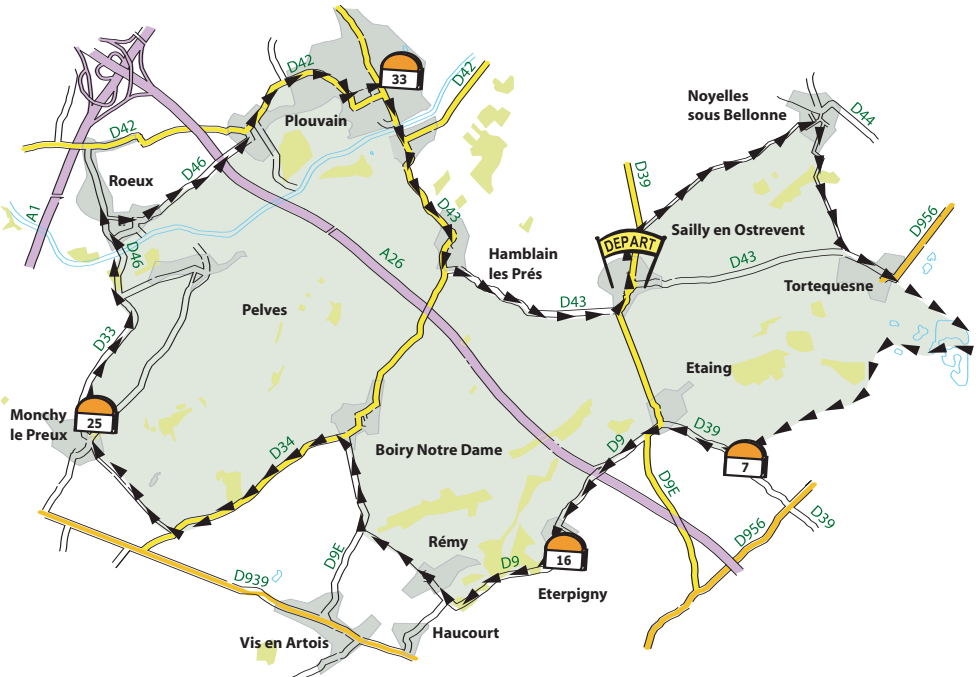


Curiosités

Saily en Ostrevent : les Bonnettes (mégolithes)

Monchy le Preux : Mémorial Canadien "le Caribou"

Roex : le Lac Bleu et le Lac des Sapins



Artois

Les collines de l'Artois

A la découverte des collines de l'Artois avec, en point d'orgue, les tours du Mont Saint-Eloi.

Départ

complexe sportif E. Béhen
62161 Etrun

Distance

42 kms

Temps moyen

4h00

Curiosités

Etrun : la chapelle dédiée à Notre Dame de Pitié

Duisans : le château de Clairefontaine

Bouvigny Boyeffles : vue panoramique sur le bassin minier

Ablain St Nazaire : cimetière national de Notre Dame de Lorette et son musée vivant, l'église en ruines de 1505

Mont Saint-Eloi : les tours d'une ancienne abbaye

Maroeuil : vestiges d'un ancien moulin sur la Scarpe.

